

**Radwege**

- Erlebnisradtouren**
- Chiemsee Radweg
  - Chiemsee Rundweg
  - Bauernhof-Safari
  - 16-Seenrunde
  - Energetour
  - Klosterweg
  - Skulpturenweg
  - Archäologischer Rundweg
  - KULT-Tour
  - Chiemgauer Schmankektour
  - Im Einklang radeln
  - Wanger See Rundweg
  - Wasser-Runde
  - Wasser-Erlebnistour
  - Rupertwinkel Panoramatur
  - Adelholzer Radrunde
  - Achtental Radweg
  - Eiszeit Runde
  - Teisenberg Runde
  - Chiemgau Radweg
- Fernradwege**
- Mozartradweg
  - Benediktusradweg
  - Bodensee-Königsee-Radweg
  - Via Julia
  - Salinenradweg
  - Salzhandelsweg
  - Bajawarenradweg
  - Panoramaweg Inn-Salzach
- Radwegenetz**
- Radwegenetz
  - Renntad-Runden
  - MTB-Touren
  - Schiebestrecke

**Zeichenerklärung**

- Autobahn
- Bundesstraße (in Bau/Planung)
- Hauptstraße
- Nebenstraße
- Wirtschafts-/Feld-/Waldweg - Pfad
- Eisenbahn (mit Bahnhof/Haltepunkt)
- Pendelseilbahn/Gondelbahn/Sessellift
- Staatsgrenze
- Wald
- Bebauung
- Moor, Moos, Filze
- Gewässer
- Kirche - Kapelle
- Tourist-Info
- Haltestelle Chiemsee-Ringlinie
- Schiffsanlegestelle Chiemseeschiffahrt
- Freibad, Badestelle
- Aussichtsturm
- Alm
- Museum
- Besondere Klöster, Kirchen, Kapellen
- Ausflugziele
- E-Bike Ladestation
- Maßstab 1:75.000





Chiemsee bei Seebuck



Auf Bauernhof-Safari

### Radeln zwischen Alpenkette und Gletscher-seen: Erfahren Sie die ausgezeichnete ADFC-RadReise-Region Chiemsee-Chiemgau. Attraktive Erlebnis-Radtouren führen Sie auf durchgehend beschilderten, gut ausgebauten Traumradwegen zu den schönsten Punkten.

Nr. Tour und Beschreibung	Distanz	Dauer	Höhenmeter	Radweg
1 Chiemsee Radweg	55 km	4:00 h	59 hm	
2 Chiemsee Rundweg	57 km	4:00 h	147 hm	
3 Bauernhof-Safari	47 km	3:10 h	264 hm	
4 16-Seenrunde	66 km	4:20 h	375 hm	
5 Energie-tour	43 km	2:45 h	181 hm	
6 Klosterweg	45 km	3:00 h	210 hm	
7 Skulpturenweg	18 km	1:15 h	75 hm	
8 Archäologischer Radweg	23 km	2:00 h	190 hm	

Nr. Tour und Beschreibung	Distanz	Dauer	Höhenmeter	Radweg
9 Kull-Flur	32 km	2:00 h	129 hm	
10 Chiemgauer Schwanerltour	32 km	2:00 h	100 hm	
11 Im Einklang radeln	36 km	2:20 h	331 hm	
12 Waginger See Rundweg	28 km	1:50 h	289 hm	
13 Wasser-Runde	26 km	1:45 h	294 hm	
14 Wasser-Erlebnis-tour	32 km	2:00 h	129 hm	
15 Rupertwinkel Panoramator	26 km	1:50 h	163 hm	
16 Adelholzer Radrunde	36 km	2:15 h	191 hm	
17 Adental Radweg	73 km	4:50 h	235 hm	
18 Eiszeit-Runde	31 km	2:00 h	300 hm	
19 Teisenberg-Runde	46 km	4:00 h	659 hm	
20 Chiemgau Radweg	36 km	3:10 h	543 hm	

Infos zu den Radtouren: [www.chiemsee-chiemgau.info/radtouren](http://www.chiemsee-chiemgau.info/radtouren)



Chiemgau Tourismus e.V.  
Haslacher Straße 30  
D-83278 Traunstein  
Tel. +49 (0)861 909590-0  
urlaub@chiemsee-chiemgau.info  
www.chiemsee-chiemgau.info

## Willkommen im Radparadies Chiemsee-Chiemgau!

Unter weiß-blauem Himmel radeln und Bayern entdecken. Mit den Alpen im Blick erfahren Sie auf überwiegend ebenen Radwegen Bayerns Seenparadies, wunderschöne Alpentäler mit traditionsreichen Bergorten, den Chiemsee mit den einmaligen Inseln und dem Märchenschloss von König Ludwig II. Atemberaubende Panoramablicke auf die Bergkette und gemütliche Biergärten laden immer wieder zum Genießen ein. Den feinsten Bike-Genuss auf Almen und Gipfel bieten Mountainbike-Touren aller Levels.

GPS-Daten, genaue Streckenbeschreibungen, Termine der Top Rad-Events im Chiemgau und vieles mehr finden Sie im Internet unter: [www.chiemsee-chiemgau.info/radeln](http://www.chiemsee-chiemgau.info/radeln)

### Fernradwege

Durch das Radparadies Chiemsee-Chiemgau führen aus guten Gründen acht Fernradwege: Auf den Etappen haben Sie die Alpen vor Augen und fahren dabei kaum Steigungen.

Nr. Tour und Beschreibung	Distanz	Höhenmeter	Logo
1 Bodensee-Königsee-Radweg	418 km	3.917 hm	
2 Mozartradweg	454 km	5.278 hm	
3 Benediktinerweg	748 km		
4 Bajuwaren-tour	1.26 km	838 hm	
5 Via Julia			
6 Salzhändelweg			

Tour und Beschreibung	Distanz	Höhenmeter	Logo
7 Salinen-Radweg	312 km	2.133 hm	
8 Panoramaweg Inn-Salzach	62 km	256 hm	

Infos zu den Radtouren: [www.chiemsee-chiemgau.info/ferradwege](http://www.chiemsee-chiemgau.info/ferradwege)

## Rad-Karte

Mafstab 1:75.000  
[www.chiemsee-chiemgau.info](http://www.chiemsee-chiemgau.info)



Waginger See (Seebücke Tettenhausen)




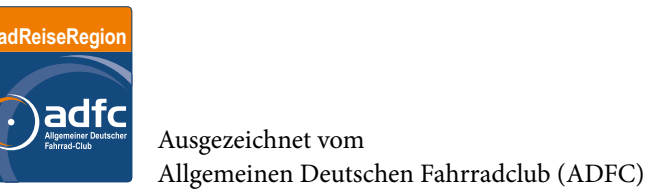
Auf Bauernhof-Safari

## RadReiseRegion Chiemsee-Chiemgau

### Ihre Radunterkunft

Damit im Urlaub alles „rund läuft“ ... radeln Sie in der ADFC-zertifizierten Top-Rad-region! Ein beschildertes Radwegenetz, ein großes Angebot an Erlebnisradtouren, hohe Radwegequalität, erstklassige Serviceangebote und eine starke touristische Infrastruktur lassen Ihr Radlerherz höher schlagen.

Die spezialisierten Radhotels und -unterkünfte im Chiemgau bieten besonderen Service für Sie und Ihr Bike: Ortskundige Routen-Tipps, Reparaturservices, Miet-Räder und vieles mehr. Die Betriebe verfügen über das **bett+bike-Qualitätssiegel** des Allgemeinen Deutschen Fahrradclubs (ADFC). Ihre geeignete Radunterkunft finden Sie auf unserer Website: [www.chiemsee-chiemgau.info/radhotels](http://www.chiemsee-chiemgau.info/radhotels)



In den Chiemgauer Alpen erwartet Sie volles **Tretvergnügen** in bestem Gelände mit **grenzenlosen Aussichten** und **viel Abfahrtspaß**. Entdecken Sie die **sportlichen** großen Runden, die **gemühtlichen Almtouren** oder die **spannenden Bike+Hike-Touren** auf die Chiemgauer Gipfel.

Nr. Tour und Beschreibung	Distanz	Höhenmeter
1 Stoiser Alm - Runde	29,3 km	870 hm
2 Bründling Alm - Runde	21,6 km	1.348 hm
3 Zur Hochplatte	22,3 km	1.050 hm
4 Um die Kampenwand	43,2 km	1.860 hm
5 Zimpekofelrunde	23,6 km	866 hm
6 Hochfeln-Runde	32,2 km	1.231 hm
7 Rauschberg-Kienberg-Runde	32 km	850 hm
8 Röhlmoores-Runde	29,2 km	479 hm

Nr. Tour und Beschreibung	Distanz	Höhenmeter
9 Zur Jochberg-alm	8,6 km	770 hm
10 Zur Kampenwand	23,1 km	1.200 hm
11 Stoiberalm	12,8 km	560 hm
12 Hochstaufen	45,4 km	975 hm
13 Rund um die Geiselstein	21,5 km	677 hm
14 Rund um den Geiselstein	42,7 km	1.750 hm
15 MTB-Übungs-tour Rottau	4,7 km	116 hm
16 Neutal-Winklmoos-Runde	58,7 km	1.426 hm
17 Winklmoosalm	22 km	600 hm
18 Eggenalm Große MTB-Tour	51 km	1.531 hm

GPX-Tracks und weitere Infos zu den Routen: [www.chiemsee-chiemgau.info/mountainbiken](http://www.chiemsee-chiemgau.info/mountainbiken)


### Impressum

Herausgeber:  
Chiemgau Tourismus e.V.  
Haslacher Str. 30, D-83278 Traunstein  
Tel. +49 (0)861 909590-0, Fax +49 (0)861 909590-20  
urlaub@chiemsee-chiemgau.info, www.chiemsee-chiemgau.info  
Kartographie: Green-solutions  
Geobasisdaten: © OpenStreetMap contributors  
Bilder: Chiemgau Tourismus e.V.  
Druck: Ortmann 2017  
Stand: Januar 2017

Zusammengestellt nach Angaben der örtlichen Tourist-Informationen in Zusammenarbeit mit dem Chiemgau Tourismus e.V.  
Alle Angaben ohne Gewähr; Irrtümer und Fehler vorbehalten. Der Herausgeber der Karte übernimmt keine Haftung für Schäden jeglicher Art im Zusammenhang mit den aufgeführten Tourenvorschlägen. Die Nutzung erfolgt auf eigene Gefahr. Die Strecken- und Höhenmetrangaben aller Touren sind als Richtwerte zu verstehen. Die Daten wurden professionell erhoben. Abweichungen können durch technologische Unterschiede sowie durch Umwelt-einflüsse und persönliche Voraussetzungen auftreten.  
Bitte beachten Sie die Straßenverkehrsordnung (StVO) und die Trail Rules der Deutschen Initiative Mountainbike e.V. (DIMB).  
Die Strecken der Erlebnisradtouren sind durchgängig nach bundeseinheitlichem Standard und Empfehlung des Allgemeinen Deutschen Fahrradclubs (ADFC) beschil-dert.

Notrufzentrale/Rettungsstelle: 112  
Premiumpartner der Radregion:

## Radfahren mit dem Chiemgau-Radtrikot



### Radtourentipp im T-Shirt!

Erhältlich im Chiba-Outlet-Store und im Fachhandel:

**CHIBA**  
GLOVES FOR SPORTS  
Chiba Outlet GmbH  
Lattenbergstraße 3a  
83451 Piding  
[www.chiba-outlet.de](http://www.chiba-outlet.de)

## Radfahren mit Komfort:

**Fahrradmitnahme in Bus, Zug, Schiff:**  
Der Chiemsee-Ringbus fährt Sie und Ihr Rad rund ums Bayerische Meer, die Chiemsee-Schiffahrt transportiert Ihr Fahrrad bei freien Kapazitäten über den See.

Die Regionalzüge von Bahn und Meridiam und die Südostbayerbahn bieten Radmitnahme bei ausreichenden Kapazitäten.

Die historische Chiemgauer Lokalbahn (LEO) fährt zwischen Obing und Bad Endorf. [www.chiemsee-chiemgau.info/radmitnahme](http://www.chiemsee-chiemgau.info/radmitnahme)

**Hier tanken E-Biker auf:**  
Moderne Servicestationen mit Schließfächer um den Chiemsee. Lademöglichkeiten und Radverleiher finden Sie in der gesamten Radregion.  
[www.chiemsee-chiemgau.info/fahrradverleih](http://www.chiemsee-chiemgau.info/fahrradverleih)

## Rennrad-touren



Hochberg bei Traunstein

Der sportliche Radfahrer findet sein Glück im offenen Land rund ums **Bayerische Meer**. Sammeln Sie Streckenkilometer und Höhenmeter auf Ihrem Rennrad. Einige Routenvorschläge finden Sie hier zur Auswahl.

Tour und Beschreibung	Distanz	Dauer	Höhenmeter
Maria-Eck-Rennrad-tour	51,41 km	3:30 h	650 hm
Kloster Seon Rennrad-tour	56,77 km	4:10 h	430 hm
Chiemsee Triathlon	41 km	1:00 h	340 hm

**GPS-Daten:**  
Die Orientierung auf den unbeschil-derten Rennrad-Routen ist durch GPS und zum Teil über das Radwegenetz möglich.  
Die GPS-Daten der Routen finden Sie im Internet unter: [www.chiemsee-chiemgau.info/rennradtouren](http://www.chiemsee-chiemgau.info/rennradtouren)

## Chiemgau Broschüren

**Chiemgau Wanderkarte**  
Almtouren, Gipfeltouren, Spazier-Wanderwege, Themenwanderungen, Premiumparadise, Wandern auf den Spuren des weißen Goldes (SalzAlpenSteig) u.v.m.  
**Kostenlos**

**Almen- & Berggasthoführer**  
Übersicht der Almen und Berg-gasthöfe in der Region mit Aus-gangspunkt, Wegbeschreibung, Gehzeiten, Öffnungszeiten, u.v.m.  
**Preis: 4,95 €**

**Chiemgau Winterkarte**  
Langlaufen, Skifahren, Rodeln, Winterwandern, Schneeschuh-wandern, Winter-Events u.v.m.  
**Kostenlos**

Diese und weitere Broschüren erhalten Sie beim Chiemgau Tourismus e.V. telefonisch unter Tel. +49 (0)8619 909590-0 oder unter [www.chiemsee-chiemgau.info/prospekte](http://www.chiemsee-chiemgau.info/prospekte) und in den Tourist-Informationen.

## Ihre Radexperten vor Ort

- Altenmarkt** - Tel. +49 (0) 8621 984519 - [www.altenmarkt.de](http://www.altenmarkt.de)
- Bergen** - Tel. +49 (0) 8662 8321 - [www.bergen-chiemgau.de](http://www.bergen-chiemgau.de)
- Chieming** - Tel. +49 (0) 8664 988647 - [www.chieming.de](http://www.chieming.de)
- Engelberg** - Tel. +49 (0) 8654 620711 - [www.engelsberg.de](http://www.engelsberg.de)
- Fridolfing** - Tel. +49 (0) 8684 98935 - [www.fridolfing.de](http://www.fridolfing.de)
- Gabenstätt** - Tel. +49 (0) 8661 988731 - [www.gabenstaett.de](http://www.gabenstaett.de)
- Grassau** - Tel. +49 (0) 8641 697960 - [www.grassau.de](http://www.grassau.de)
- Inzell** - Tel. +49 (0) 8665 98850 - [www.inzell.de](http://www.inzell.de)
- Kirchschöning** - Tel. +49 (0) 8685 7793920 - [www.kirchschoening.de](http://www.kirchschoening.de)
- Marquartstein** - Tel. +49 (0) 8641 699558 - [www.marquartstein.de](http://www.marquartstein.de)
- Nußdorf** - Tel. +49 (0) 8669 87370 - [www.nussdorf-chiemgau.de](http://www.nussdorf-chiemgau.de)
- Obing am See - Pittenhart** - Tel. +49 (0) 8624 89867 - [www.urlaub-in-obing.de](http://www.urlaub-in-obing.de)
- Petting** - Tel. +49 (0) 8628 988218 - [www.gallung.de](http://www.gallung.de)
- Petting** - Tel. +49 (0) 8686 200 - [www.gemeinde-petting.de](http://www.gemeinde-petting.de)
- Reit im Winkl** - Tel. +49 (0) 8640 80027 - [www.reitwinkl.de](http://www.reitwinkl.de)
- Rottau** - Tel. +49 (0) 8641 2773 - [www.grassau.de](http://www.grassau.de)
- Rupolding** - Tel. +49 (0) 8663 88860 - [www.rupolding.de](http://www.rupolding.de)
- Schleching** - Tel. +49 (0) 8649 220 - [www.schleching.de](http://www.schleching.de)
- Schnaitsee** - Tel. +49 (0) 8674 919116 - [www.schnaitsee.de](http://www.schnaitsee.de)
- Seon-Seebuck-Truchtlaching** - Tel. +49 (0) 8667 7159 - [www.seon-seebuck-truchtlaching.de](http://www.seon-seebuck-truchtlaching.de)
- Siegsdorf** - Tel. +49 (0) 862 89785 - [www.siegsdorf.de](http://www.siegsdorf.de)
- Staudach-egendach** - Tel. +49 (0) 8641 2560 - [www.staudach-egendach.de](http://www.staudach-egendach.de)
- Surburg** - Tel. +49 (0) 861 989980 - [www.gemeinde-surburg.de](http://www.gemeinde-surburg.de)
- Taching/Tengling** - Tel. +49 (0) 8621 80060 - [www.taching.de](http://www.taching.de)
- Taching/Tengling** - Tel. +49 (0) 8681 1444 - [www.taching.de](http://www.taching.de)
- Titmonning** - Tel. +49 (0) 8683 700710 - [www.titmonning.de](http://www.titmonning.de)
- Traunreut/Stein** - Tel. +49 (0) 8669 8570 - [www.traunreut.de](http://www.traunreut.de)
- Traunstein** - Tel. +49 (0) 861 65500 - [www.traunstein.de](http://www.traunstein.de)
- Trostberg** - Tel. +49 (0) 8621 801395 - [www.stadt-trostberg.de](http://www.stadt-trostberg.de)
- Übersee-Friedries** - Tel. +49 (0) 8642 295 - [www.ubersee.com](http://www.ubersee.com)
- Unterwiesen-Oberwiesen** - Tel. +49 (0) 8641 8205 - [www.unterwiesen.de](http://www.unterwiesen.de)
- Vachendorf** - Tel. +49 (0) 861 69989 - [www.vachendorf.de](http://www.vachendorf.de)
- Waging am See** - Tel. +49 (0) 8681 313 - [www.waginger-see.de](http://www.waginger-see.de)
- Wonneberg** - Tel. +49 (0) 8681 313 - [www.wonneberg.de](http://www.wonneberg.de)